



OBSERVATOIRE DE LA CÔTE  
NOUVELLE-AQUITAINE  
*Réseau d'experts au service du littoral*

# Sensibilisation aux aléas côtiers en Nouvelle-Aquitaine : un accompagnement global de l'Observatoire de la côte de Nouvelle-Aquitaine

WT n°8 du RNOTC – 6 janvier 2026



© Quentin Salinier



OBSERVATOIRE DE LA CÔTE  
NOUVELLE-AQUITAINE



Cofinancé par  
l'Union européenne



PRÉFET  
DE LA RÉGION  
NOUVELLE-AQUITAINE  
*Liberté  
Égalité  
Fraternité*



RÉGION  
Nouvelle-  
Aquitaine

la Charente  
Maritime  
LE DÉPARTEMENT



Gironde  
LE DÉPARTEMENT



Département  
des Landes

pays  
basque  
euskal  
herria  
COMMUNAUTÉ  
D'AGGLOMÉRATION  
NÉRGINE  
ELKARROA  
COMUNHAUTAT  
D'AGLOMERACION







OBSERVATOIRE DE LA CÔTE  
NOUVELLE-AQUITAINE  
*Réseau d'experts au service du littoral*

# Sensibilisation aux aléas côtiers en Nouvelle-Aquitaine : un accompagnement global de l'Observatoire de la côte de Nouvelle-Aquitaine

## WT n°8 du RNOTC – 6 janvier 2026

### Organisation de la présentation

- ❑ Contexte et organisation de la communication au sein de l'OCNA
- ❑ Présentation des différentes ressources pédagogiques à disposition des acteurs
- ❑ Communication digitale / Porter à connaissance
- ❑ Questions / Discussions



OBSERVATOIRE DE LA CÔTE  
NOUVELLE-AQUITAINE  
*Réseau d'experts au service du littoral*

# Sensibilisation aux aléas côtiers en Nouvelle-Aquitaine : un accompagnement global de l'Observatoire de la côte de Nouvelle-Aquitaine

## WT n°8 du RNOTC – 6 janvier 2026

### Contexte

Constat, dès 2016, des partenaires financeurs de l'Observatoire d'un besoin de valoriser les missions et les travaux après 20 ans d'existence du projet. Lancement d'un programme complémentaire, dédié à la communication, sur une durée de 18 mois avec définition et mise en place d'un plan de communication. Dès 2018, les actions de valorisation et de sensibilisation intègrent le programme annuel de l'Observatoire avec un module dédié.

#### ① Définition des 3 **objectifs** principaux de communication :

- **renforcer la visibilité** de l'Observatoire aux niveaux régional et national et le positionner fortement et clairement dans le paysage ;
- **faire connaître** ses actions ;
- **diffuser la connaissance** des risques littoraux pour favoriser une culture partagée des risques et de leur gestion durable.

#### ① Définition des **cibles** :

- **Cœur de cible** : élus, aménageurs et gestionnaires du littoral, décideurs des services déconcentrés et des services centraux de l'État, partenaires financeurs et techniques...
- **Cibles principales** : médias, populations littorales, grand public (citoyens, jeunes publics, étudiants, clubs d'activités nautiques...)
- **Cibles secondaires** : associations et ONG œuvrant sur le sujet des risques côtiers, bureaux d'études...

#### ① Les **messages** :

- Un littoral sous surveillance et géré
- Importance d'avoir des suivis fréquents, réguliers avec des protocoles et de disposer d'une connaissance objective de référence
- Accompagnement auprès des acteurs du littoral
- Liens entre la connaissance et la gestion



OBSERVATOIRE DE LA CÔTE  
NOUVELLE-AQUITAINE  
*Réseau d'experts au service du littoral*

# Sensibilisation aux aléas côtiers en Nouvelle-Aquitaine : un accompagnement global de l'Observatoire de la côte de Nouvelle-Aquitaine

## WT n°8 du RNOTC – 6 janvier 2026

### Organisation

- Poste de communicant intégré au sein de l'équipe, basé sur un plein temps entre 2016 et 2021. Depuis 2022, poste basé sur un 50 %.
- Animation et gestion de projet autour des chefs de projet et des partenaires de l'Observatoire
- Mise en place et suivi d'un plan de communication :
  - Refonte, animation et gestion du site Internet et des réseaux socio-professionnels
  - Définition d'une identité autour de l'Observatoire : charte graphique (rapports, PPT, mails, courriers, vêtements, illustrations...)
  - Mise en place de différents outils de communication : kakémono, plaquette institutionnelle, panneaux pédagogiques, exposition photos, vidéos « corporate », vidéos pédagogiques, rapports d'activités...
  - Participation à des événements institutionnels, grand public...
  - Appui à la communication des stratégies locales de gestion de la bande côtière et du RNOTC
  - Relations publiques (élus, gestionnaires, partenaires scientifiques...)
  - Relations médias
  - Diffusion d'une culture partagée des risques via des actions et des supports de vulgarisation
  - Animation et appui à la gestion du partenariat « Observatoire de la côte de Nouvelle-Aquitaine »



OBSERVATOIRE DE LA CÔTE  
NOUVELLE-AQUITAINE  
*Réseau d'experts au service du littoral*

# Sensibilisation aux aléas côtiers en Nouvelle-Aquitaine : un accompagnement global de l'Observatoire de la côte de Nouvelle-Aquitaine

## WT n°8 du RNOTC – 6 janvier 2026

### Organisation

- ① 4 axes fondent le module « Valorisation » du programme de l'OCNA :
  - ① Partage de connaissances avec les partenaires institutionnels : participation à des séminaires, réunions publiques, organisation de webinaires (Heures Scientifiques de l'OCNA), participation au RNOTC, rédaction d'un rapport d'activités
  - ① Partage de connaissances avec le grand public : conférences, forums, associations... et réponses aux sollicitations des médias, communiqué de presse lors d'évènements importants
  - ① Communication digitale : site Internet de l'OCNA (maintenance, hébergement, rédaction de contenus), réseaux socio-professionnels
  - ① Edition, actualisation des supports de communication : plaquette, vidéos, exposition, reportages photographiques



OBSERVATOIRE DE LA CÔTE  
NOUVELLE-AQUITAINE  
*Réseau d'experts au service du littoral*

# Présentation des différentes ressources pédagogiques à disposition des acteurs

## Exposition photo du littoral aquitain : 11 regards croisés entre passé et présent

- Expo créée en 2017 à l'occasion des 20 ans de l'Observatoire et actualisée en 2024
- 11 sites emblématiques du littoral aquitain
- 1 panneau de présentation de l'exposition et des partenaires de l'Observatoire
- Extension de l'exposition, prévue en 2025-2026, avec ajout de sites en Charente-Maritime
- Une exposition qui a déjà pas mal voyagé !
- Forte attractivité de l'exposition
- Mise à disposition gratuite



© Observatoire de la côte de Nouvelle-Aquitaine, Agence Odys

### Caractéristiques techniques :

- 11 panneaux en 114 x 74 cm, en dibond épaisseur 3 mm (poids unitaire de 1,325 kg)
- 1 panneau en 60 x 80 cm, en dibond 3 mm.
- Pas de système d'accroche, exposition sur chevalets en bois
- Plus d'infos sur un livret de présentation des supports pédagogiques de l'Observatoire





OBSERVATOIRE DE LA CÔTE  
NOUVELLE-AQUITAINE  
Réseau d'experts au service du littoral

# Présentation des différentes ressources pédagogiques à disposition des acteurs

Exposition photo du littoral aquitain : 11 regards croisés entre passé et présent



11 sites de l'ex-Aquitaine :

- Soulac-sur-Mer, front de mer
- Lacanau, front de mer
- Lège-Cap Ferret, La Pointe
- La Teste-de-Buch, le Banc d'Arguin
- Biscarrosse, front de mer

- Moliets-et-Maâ, Courant d'Huchet
- Capbreton, front de mer
- Bidart, Erretegia
- Bidart, Pavillon Royal
- Saint-Jean-de-Luz, Erromardie
- Urrugne, route de la Corniche





# Présentation des différentes ressources pédagogiques à disposition des acteurs


## Mieux comprendre le littoral : 4 panneaux pour décrypter les enjeux

OBSERVATOIRE DE LA CÔTE  
NOUVELLE-AQUITAINE  
Réseau d'experts au service du littoral

- 4 panneaux thématiques sur les chiffres clés risques côtiers et biodiversité + la présentation des 2 porteurs techniques de l'Observatoire, l'ONF et le BRGM



OBSERVATOIRE DE LA CÔTE  
NOUVELLE-AQUITAINE  
Réseau d'experts au service du littoral



Le littoral de Nouvelle-Aquitaine, à l'embouchure de la Gironde, s'étend sur 1 100 km de la Gironde à l'océan Atlantique. C'est un littoral très diversifié, avec de nombreuses communes, des zones d'habitat, des zones d'activités, des zones de protection, des zones de récréation, des zones de production, des zones de consommation, des zones de stockage, des zones de traitement, des zones de distribution, des zones de collecte, des zones de valorisation, des zones de recyclage, des zones de traitement, des zones de distribution, des zones de collecte, des zones de valorisation, des zones de recyclage.



OBSERVATOIRE DE LA CÔTE  
NOUVELLE-AQUITAINE  
Réseau d'experts au service du littoral

### Le littoral de Nouvelle-Aquitaine, un paysage emblématique à préserver

Les dunes littorales constituent un ensemble complexe de milieux riches en espèces animales et végétales, un réservoir de biodiversité et d'habitats remarquables.





OBSERVATOIRE DE LA CÔTE  
NOUVELLE-AQUITAINE  
Réseau d'experts au service du littoral

### L'ONF, acteur engagé dans la préservation du littoral

L'Office national des forêts, premier gestionnaire d'espaces naturels en France, assure la gestion des forêts domaniales (propriété de l'État) et des forêts des collectivités, soit 25 % de la forêt française hexagonale.

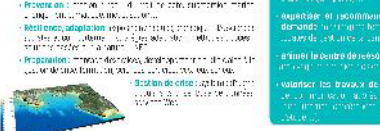

L'ONF est le premier gestionnaire de forêts domaniales en France. Il assure la gestion des forêts domaniales (propriété de l'État) et des forêts des collectivités, soit 25 % de la forêt française hexagonale.



OBSERVATOIRE DE LA CÔTE  
NOUVELLE-AQUITAINE  
Réseau d'experts au service du littoral

### Le BRGM, une expertise scientifique au service du littoral

Service géologique national, le BRGM est l'établissement public de référence dans les applications des sciences de la Terre pour gérer les ressources et les risques du sol et des sous-sols dans une perspective de développement durable. Créé en 1964, il s'inscrit dans le cadre de la grande enquête scientifique et sociétale : géologie et connaissances du sous-sol, gestion des eaux souterraines, risques et aménagement du territoire, ressources minérales et économie circulaire, transition énergétique et espace souterrain, ainsi que données, services et infrastructures numériques.







OBSERVATOIRE DE LA CÔTE  
NOUVELLE-AQUITAINE  
*Réseau d'experts au service du littoral*

# Présentation des différentes ressources pédagogiques à disposition des acteurs

Une série de 11 vidéos pédagogiques afin de sensibiliser petits et grands aux risques côtiers

Qu'est-ce que le  
changement  
climatique ?

La gestion dunaire  
de l'ONF sur le  
littoral de Nouvelle-  
Aquitaine

La submersion marine

Le grain de sable : de son  
origine aux plages de la  
côte aquitaine (partie I)

L'érosion des côtes  
rocheuses

La formation des baïnes et les  
risques liés à la baignade (versions  
FR + ENG)

Qu'est-ce que le  
trait de côte ?

L'érosion des côtes  
sableuses

Le grain de sable : comment se  
déplace-t-il sur la plage ?  
(partie II)

Le grain de sable : les  
modes de gestion du  
littoral (partie III)





OBSERVATOIRE DE LA CÔTE  
NOUVELLE-AQUITAINE  
*Réseau d'experts au service du littoral*

# Présentation des différentes ressources pédagogiques à disposition des acteurs

Une série de 11 vidéos pédagogiques afin de sensibiliser petits et grands aux risques côtiers

- Vidéos fréquemment mises à disposition d'acteurs : offices de tourisme, structures de médiation (CPIE, espace d'accueil Dune du Pilat, musées, médiathèques), établissements scolaires, hall d'accueil des urgences du CHU de Royan, Rectorat, gestionnaires du littoral, médias, étudiants...  
Certains acteurs ont repris le format pour décliner des vidéos sur leurs territoires (CC Grands lacs et CC Médoc Atlantique).
- Elles dépassent les frontières de la Nouvelle-Aquitaine et sont même parfois copiées illégalement...
- Format de 2 minutes, en motion design, en versions avec et sans sous-titres, accessible au plus grand nombre : scolaires, citoyens, gestionnaires...
- Possibilité d'envoyer les fichiers sources des vidéos pour une diffusion sans connexion Internet
- **+ de 326.000 vues** sur la vidéo des baines (entre la V1 et la V2) et **+ de 103.000 vues** sur les autres vidéos pédagogiques + toutes les vues non comptabilisées dès lors qu'on fournit les fichiers sources aux acteurs








# Présentation des différentes ressources pédagogiques à disposition des acteurs

## Des supports photos et vidéos à disposition

OBSERVATOIRE DE LA CÔTE  
NOUVELLE-AQUITAINE  
*Réseau d'experts au service du littoral*

- Photothèque et vidéothèque de l'Observatoire à disposition
- Des photos « communicantes », prises au boîtier photo et avec un drone. Reportages de 2016, 2018, 2020 et 2022.
- Des survols vidéo en drone de plusieurs sites emblématiques du littoral. Reportages de 2018, 2020 et 2022.
- Des reportages photos annuels à visée scientifique du littoral de Nouvelle-Aquitaine
- **Tout cela accessible sur demande et sous réserve de mentionner obligatoirement les crédits fournis**







# Présentation des différentes ressources pédagogiques à disposition des acteurs

Des supports photos et vidéos à disposition

OBSERVATOIRE DE LA CÔTE  
NOUVELLE-AQUITAINE  
*Réseau d'experts au service du littoral*



© Observatoire de la Côte de Nouvelle-Aquitaine,  
TechniMie



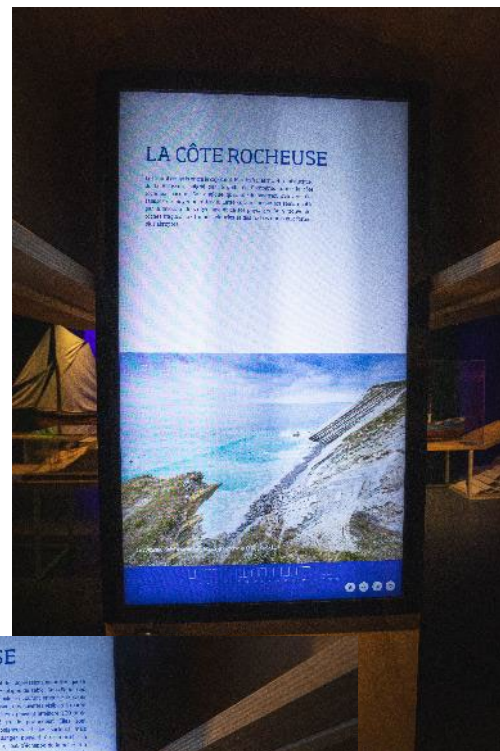


OBSERVATOIRE DE LA CÔTE  
NOUVELLE-AQUITAINE  
*Réseau d'experts au service du littoral*

# Présentation des différentes ressources pédagogiques à disposition des acteurs

## Des exemples de réalisation à partir de ces ressources

Collaboration entre 2018 et 2019 avec le Musée d'Aquitaine, à Bordeaux, pour la création d'une salle d'exposition dédiée au littoral aquitain



© Quentin Salinier





OBSERVATOIRE DE LA CÔTE  
NOUVELLE-AQUITAINE  
Réseau d'experts au service du littoral

# Présentation des différentes ressources pédagogiques à disposition des acteurs

## Des exemples de réalisation à partir de ces ressources




Collaboration  
avec Surfrider  
pour la création  
d'un support  
pédagogique à  
destination des  
scolaires (appui  
sur le contenu du  
support)



Prêt de l'expo photos pour la Journée  
du Gouf à Capbreton en octobre 2025



Mise à disposition des fichiers sources de  
l'exposition photo de l'OCNA pour la salle  
d'exposition permanente du Parc écologique  
Izadia à Anglet



Mise à disposition de photos qui ont servi lors de  
l'édition du dernier support de communication de  
la stratégie de gestion des risques littoraux de la  
CAPB





OBSERVATOIRE DE LA CÔTE  
NOUVELLE-AQUITAINE  
*Réseau d'experts au service du littoral*

# Sensibilisation aux aléas côtiers en Nouvelle-Aquitaine : un accompagnement global de l'Observatoire de la côte de Nouvelle-Aquitaine

## Communication digitale

177 rapports  
publiés

+ de 250 posts  
pédagogiques sur les  
réseaux sociaux



+ de 42.000 visites  
en 2024

+ de 160 demandes de  
contact traitées par an





OBSERVATOIRE DE LA CÔTE  
NOUVELLE-AQUITAINE

Réseau d'experts au service du littoral

# Sensibilisation aux aléas côtiers en Nouvelle-Aquitaine : un accompagnement global de l'Observatoire de la côte de Nouvelle-Aquitaine

## Porter à connaissance institutionnel



LES HEURES  
SCIENTIFIQUES  
DE L'OCNA

### Webinaires « Heures Scientifiques de l'OCNA »

- 9 webinaires par an en moyenne
  - Objectifs : à présenter une action du programme de l'OCNA (BRGM ou ONF)
  - Format : 35 min d'exposé / 25 minutes de questions-réponses
  - Participation : sur invitation et inscription, ouvert aux partenaires de l'OCNA en Région Nouvelle-Aquitaine
  - Visent à présenter une action du programme de l'OCNA (BRGM ou ONF)
  - 30 à 40 participants en moyenne : collectivités, services de l'Etat, laboratoires universitaires, établissements publics...
  - Sessions enregistrées et « replays » possibles
- Ces webinaires nécessitent une animation au sein des équipes de l'OCNA pour définir un programme, garantir une homogénéité des formats de présentation, envoyer et gérer les invitations, animer le webinaire, veiller à la diffusion des replays
- Ces webinaires s'appuient sur les rapports produits dans le cadre de l'OCNA → pas de nouveau contenu, simplement une valorisation via un diaporama d'un rapport d'étude

Participez aux

## HEURES SCIENTIFIQUES DE L'OCNA

Programme - Septembre à novembre 2023

**MODÉLISATION 3D DES FALAISES DE SAINT-JEAN-DE-LUZ : PRÉSENTATION DU DISPOSITIF ET ANALYSE DIACHRONIQUE SUR LA PÉRIODE 2017-2022**

À la demande de la Ville de Saint-Jean-de-Luz et dans le cadre des activités de l'OCNA, le BRGM a mis en place, en 2017, un protocole d'acquisition sur les falaises du territoire luzien. Des levés lidar héliportés et terrestres sont réalisés annuellement et permettent un suivi de la dynamique érosive d'un linéaire de côtes proche de 4 km. Le protocole d'acquisition et les résultats sur la période de 2017/2022 seront présentés lors de ce webinaire.

**VENDREDI 29 SEPTEMBRE 2023  
DE 11 H À 12 H**

Inscriptions par email à [e.sort@brgm.fr](mailto:e.sort@brgm.fr)

**COMMENT ÉTUDIER L'ÉVOLUTION DE LA CÔTE BASQUE ?**

Description à compléter...  
Webinaire animé par le BRGM.

**VENDREDI 20 OCTOBRE 2023  
DE 11 H À 12 H**

Inscriptions à venir

**1 WEBINAIRE / MOIS AFIN D'ÉCHANGER SUR UNE ACTION PARTICULIÈRE DU PROGRAMME OCNA**





OBSERVATOIRE DE LA CÔTE  
NOUVELLE-AQUITAINE  
Réseau d'experts au service du littoral

# Sensibilisation aux aléas côtiers en Nouvelle-Aquitaine : un accompagnement global de l'Observatoire de la côte de Nouvelle-Aquitaine

## Porter à connaissance institutionnel et grand public



Séminaire érosion côtière à Lacanau – 27 mars 2024



UNE SOIRÉE POUR COMPRENDRE L'ÉROSION EN PAYS ROYANNAIS

Événements

Suivi de projets



©GIP Littoral



Journée de sensibilisation à l'érosion côtière (DREAL/Cerema)







OBSERVATOIRE DE LA CÔTE  
NOUVELLE-AQUITAINE  
Réseau d'experts au service du littoral

# Sensibilisation aux aléas côtiers en Nouvelle-Aquitaine : un accompagnement global de l'Observatoire de la côte de Nouvelle-Aquitaine

## Porter à connaissance grand public : médias

Entre 30 et 40 demandes  
presse par an

Joue un rôle central  
pour les acteurs du  
littoral

+ 100 retombées presse  
par an

Médias divers et variés :  
Sud Ouest, radios Ici..., France  
3, AFP, JT chaînes nationales,  
Sur le Front, Des Racines et des  
ailes, Envoyé spécial, E=M6,  
médias internationaux...







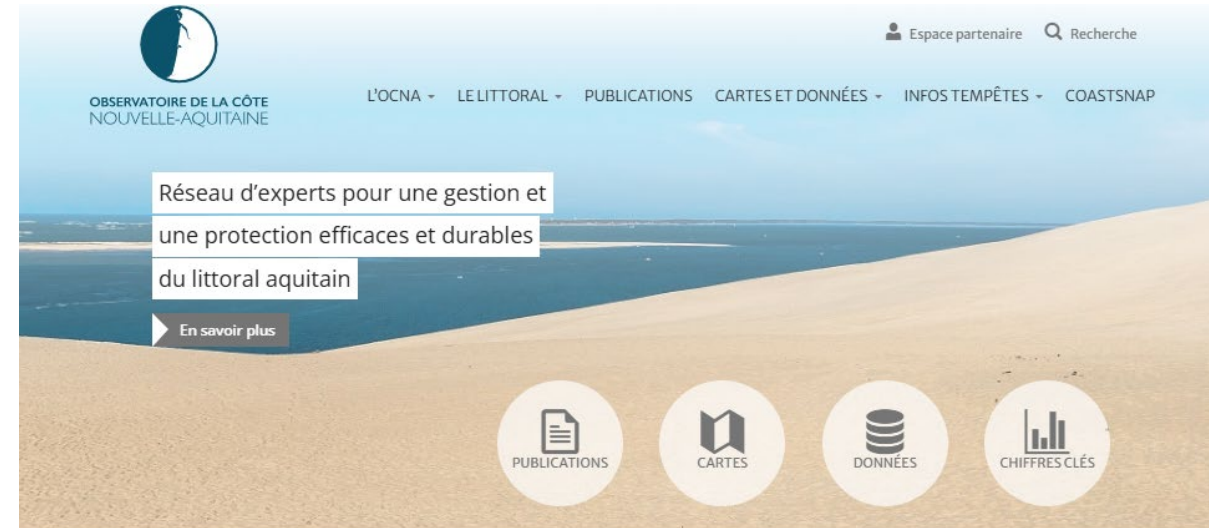
OBSERVATOIRE DE LA CÔTE  
NOUVELLE-AQUITAINE  
*Réseau d'experts au service du littoral*

# Sensibilisation aux aléas côtiers en Nouvelle-Aquitaine : un accompagnement global de l'Observatoire de la côte de Nouvelle-Aquitaine

## WT n°8 du RNOTC – 6 janvier 2026

### Synthèse : un échange perpétuel entre partage de connaissances et développement de la culture des risques littoraux

- Le partage de connaissances auprès des acteurs et du grand public passe par la mise à disposition de l'expertise de l'OCNA lors d'évènements, la création et la mise à disposition de supports de communication, les réponses aux médias et les réseaux socio-professionnels
- Le site Internet est l'espace de valorisation privilégié des travaux de l'OCNA :
  - Regroupe les canaux de diffusion des données et rapports produits par l'OCNA (ortho/lidar, profils de plage, photographies...) : interface cartographique, espace OGC, services numériques, BD Tempêtes
  - Dispose d'un formulaire de contact avec 3 entrées : générique, « dataaccess » et médias
- Nécessite des moyens qui sont relativement limités comparativement à l'impact généré (nombre de visiteurs des expositions, du site internet) et la diversité des cibles atteintes



#### ACTUALITÉS *Toutes les actualités*



CoastSnap renforce le suivi du littoral avec deux postes d'observation supplémentaires en Charente-Maritime



Mise en ligne de l'ensemble des orthophotographies de l'Observatoire  
10 juillet 2025



À la recherche de photographies anciennes du littoral de Charente-Maritime  
7 juillet 2025



L'Observatoire de la côte de Nouvelle-Aquitaine réalise de nouveaux suivis sur la Dune du Pilat  
23 mai 2025



OBSERVATOIRE DE LA CÔTE  
NOUVELLE-AQUITAINE  
*Réseau d'experts au service du littoral*

# Merci de votre attention !



© Observatoire de la côte de Nouvelle-Aquitaine, Agence Odds



OBSERVATOIRE DE LA CÔTE  
NOUVELLE-AQUITAINE



Cofinancé par  
l'Union européenne



PRÉFET  
DE LA RÉGION  
NOUVELLE-AQUITAINE  
*Liberté  
Égalité  
Fraternité*



RÉGION  
**Nouvelle-  
Aquitaine**

*la Charente  
Maritime*  
LE DÉPARTEMENT



**Gironde**  
LE DÉPARTEMENT



Département  
des Landes

**pays  
basque  
euskal  
herria**  
COMMUNAUTÉ  
D'AGGLOMÉRATION  
HIRUGUNE  
ELKARROGA  
KOMUNITAT  
D'AGLOMERACION



BASSIN  
D'ARCACHON  
LIBA



Office National des Forêts



Géosciences pour une Terre durable

**brgm**